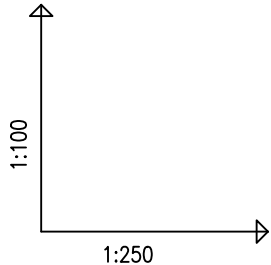

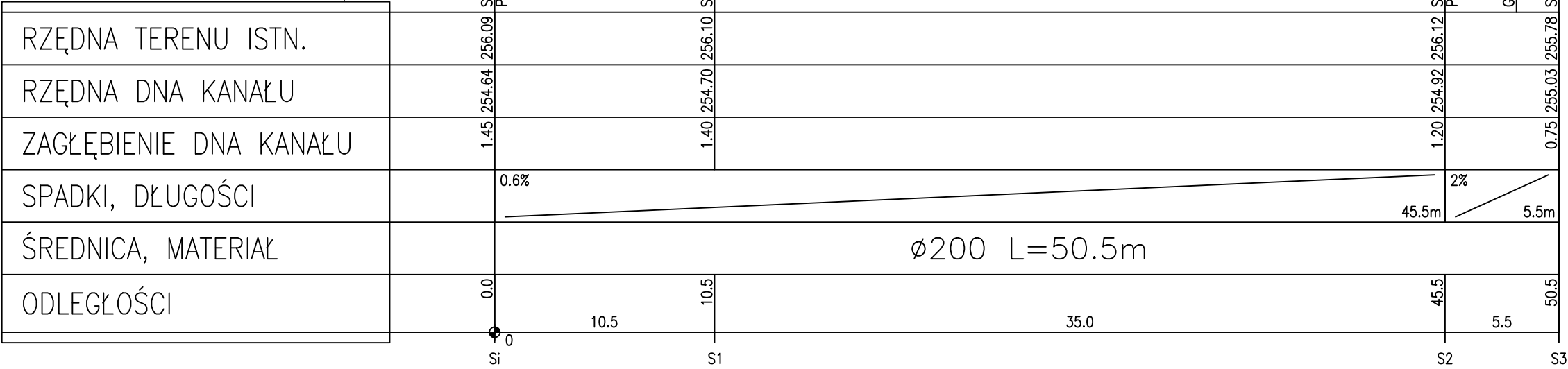


PROFIL SIECI KANALIZACJI SANITARNEJ
skala 1:100/1:250



OZNACZENIE PROFILU: Si
POZIOM PORÓWNAWCZY 245.00 m n.p.m.



"SAN-PROJ" Usługi Projektowe Janusz Kalamarz			
TEMAT Przebudowa drogi gminnej (wewnętrznej), ulica boczna do ulicy Polnej, przebudowa sieci gazowej wraz z przyłączami, przebudowa sieci kanalizacji sanitarnej, przebudowa sieci kanalizacji deszczowej na działkach o nr ewid. 1775/5, 1777/3 i 1777/12 położonych w miejscowości Dynów			
ADRES OBIEKTU Działki nr ewid. 1775/5, 1777/3 i 1777/12 położone w Dynowie			
TREŚĆ RYSUNKU PROFIL SIECI KANALIZACJI SANITARNEJ			
imię i nazwisko	specj.	nr upr.	podpis
PROJEKTOWAŁ:			3
mgr inż. Marek Kosior	sanitarna	UAN/III/7342/12/98	
mgr inż. Janusz Mokrzycki	sanitarna	PDK/0032/P00S/04	
STADIUM	DATA	BRANŻA	SKALA
PT	07-2025	sanitarna	1:100/1:250